






д. Меркушево

59:18:0970101

1
2
3
4
5
6

УСЛОВНЫЕ ОБОЗНАЧЕНИЯ

- | | | | |
|---|--|---------------|---|
|  | - границы устанавливаемого публичного сервитута | ● 1 | - обозначение характерной точки границы устанавливаемого публичного сервитута |
|  | - ось линии, контур объекта | | |
|  | - границы муниципального образования, населенных пунктов | :123 | - кадастровый номер земельного участка |
|  | - границы кадастрового квартала | 59:32:0000000 | - кадастровый номер квартала |
|  | - границы земельных участков, попадающих в зону публичного сервитута | г. Пермь | - наименование муниципального образования, населенного пункта |

Сведения о местоположении границ объекта

ВЛ 0,4 кВ с установкой ПУ для электроснабжения деревни Меркушево (4500069852)

Перечень характерных точек		
Площадь зоны публичного сервитута 78 кв.м		
Обозначение характерных точек границ	Координаты, м	
	X	Y
1	2	3
1	565616.56	2232586.3
2	565599.91	2232583.51
3	565599.02	2232582.89
4	565597.05	2232581.48
5	565597.46	2232579.04
6	565617.22	2232582.35
1	565616.56	2232586.3